

Projekt

z dnia 6 lutego 2015 r.
Zatwierdzony przez

Druk NR 7

UCHWAŁA NR
RADY POWIATU PSZCZYŃSKIEGO

z dnia 2015 r.

**w sprawie opinii o zmianie granic administracyjnych pomiędzy Powiatem Pszczyńskim
a Powiatem Mikołowskim**

Na podstawie art. 3b ust.1 pkt 2 ustawy z dnia 5 czerwca 1998 r. o samorządzie powiatowym (t.j. Dz.U. z 2013, poz.595 ze zmianami)

**Rada Powiatu
uchwala:**

§ 1. Opiniuje się pozytywnie zmianę granic administracyjnych pomiędzy Powiatem Pszczyńskim a Powiatem Mikołowskim dot. zmiany granicy pomiędzy gminami, tj. Gminą Kobiór a Gminą Orzesze, wynikającą z wymiany gruntów, których granice znajdują się na załącznikach od nr 1 do nr 6 do niniejszej uchwały, poprzez.

1) odłączenie z obszaru Powiatu Mikołowskiego i włączenie do obszaru Powiatu Pszczyńskiego 8,7331 ha gruntów obejmujących teren wskazany na załącznikach nr1 i 2 do niniejszej uchwały:

- działka nr 61/1,
- działka nr 62/1,
- działka nr 63/1,
- działka nr 133/15

2) odłączenie z obszaru Powiatu Pszczyńskiego i włączenie do obszaru Powiatu Mikołowskiego 5,2147 ha gruntów, obejmujących teren położony przy ul. Turystycznej wskazany na załącznikach nr 3 i 4 do niniejszej uchwały:

- działka nr 43/3,
- działka nr 116/55,
- działka nr 123/55,
- działka nr 154/55,
- działka nr 155/55,
- działka nr 156/55,
- działka nr 157/55,
- działka nr 158/55,
- działka nr 159/55,
- działka nr 160/55,
- działka nr 161/55,
- działka nr 162/55,
- działka nr 163/55

oraz obejmujący teren położony przy ul. Gostyńskiej wskazany na załącznikach nr 5 i 6 do niniejszej uchwały:

- działka nr 101/49.

- działka nr 102/49.

§ 2. Wykonanie uchwały powierza się Zarządowi Powiatu.

§ 3. Uchwała wchodzi w życie z dniem podjęcia.

RADCA PRAWNY

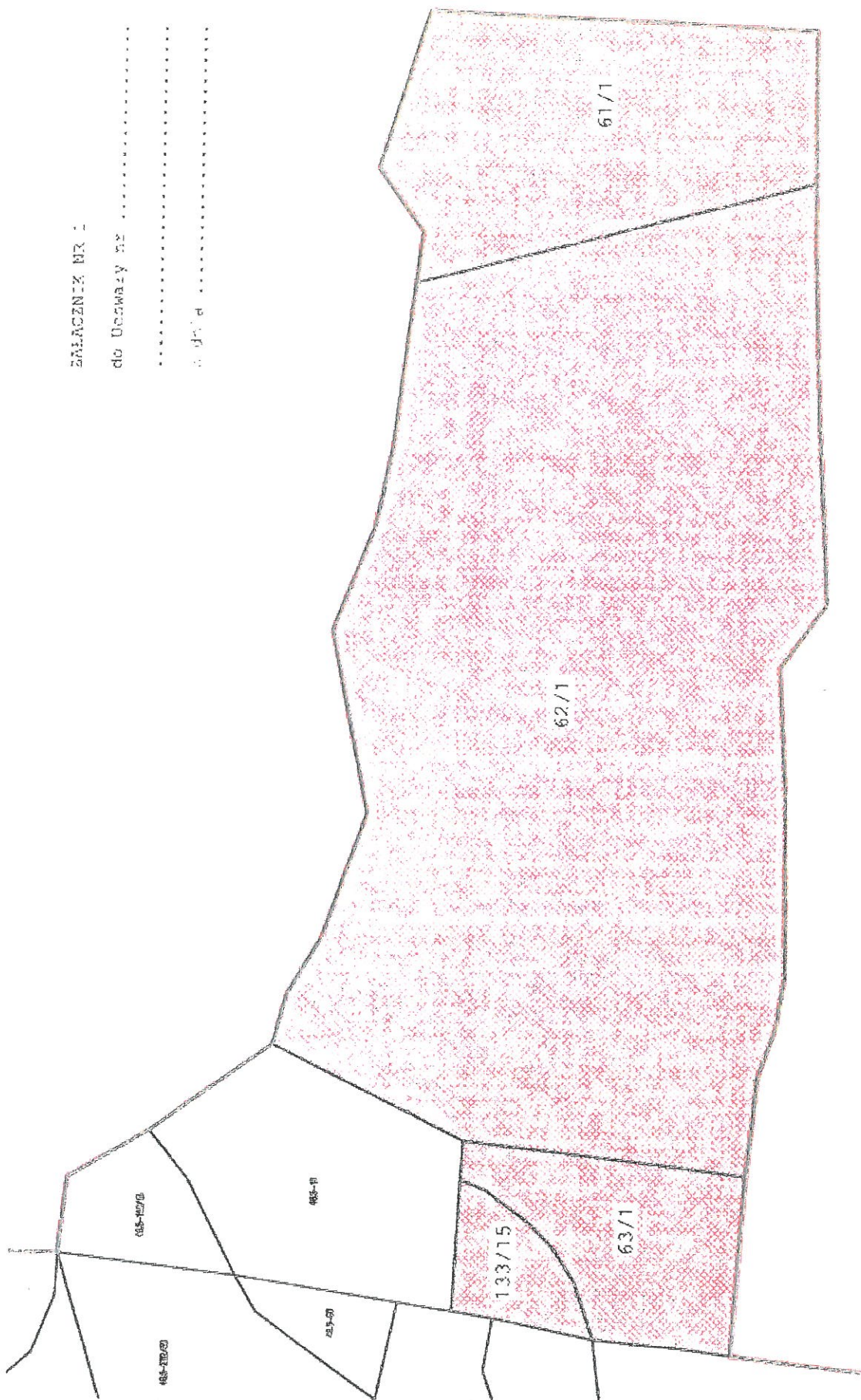

Józef Koczar

ZALĄCZNIK NR :

do Umowy nr

.....

.....



ZARZĄDNIK KR.

nr sprawy KR.

.....

z dnia

ORIENTACJA

Obszar 0001 Kobiór, arkusz 50

sekcje mapy: 6.125.28.2; 6.126.28.4

PROPOZYCJA ZMIANY
GRANIC ADMINISTRACYJNYCH

POMIĘDZY GMINAMI KOBIÓR I ORZESZE

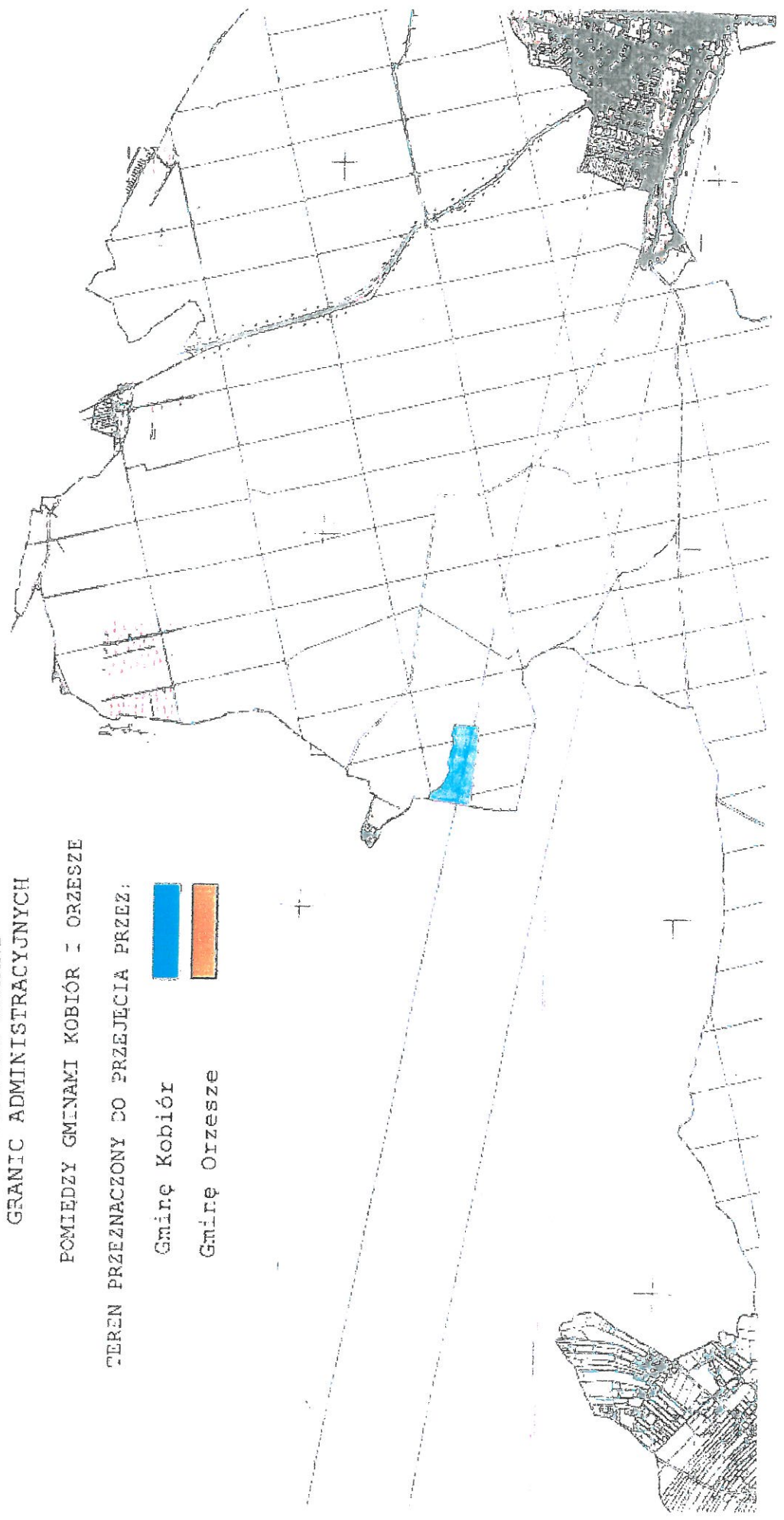
TEREN PRZEZNACZONY DO PRZEJĘCIA PRZEZ:



Gminę Kobiór



Gminę Orzesze



КАРТА № 1

д. Сельцо

1997

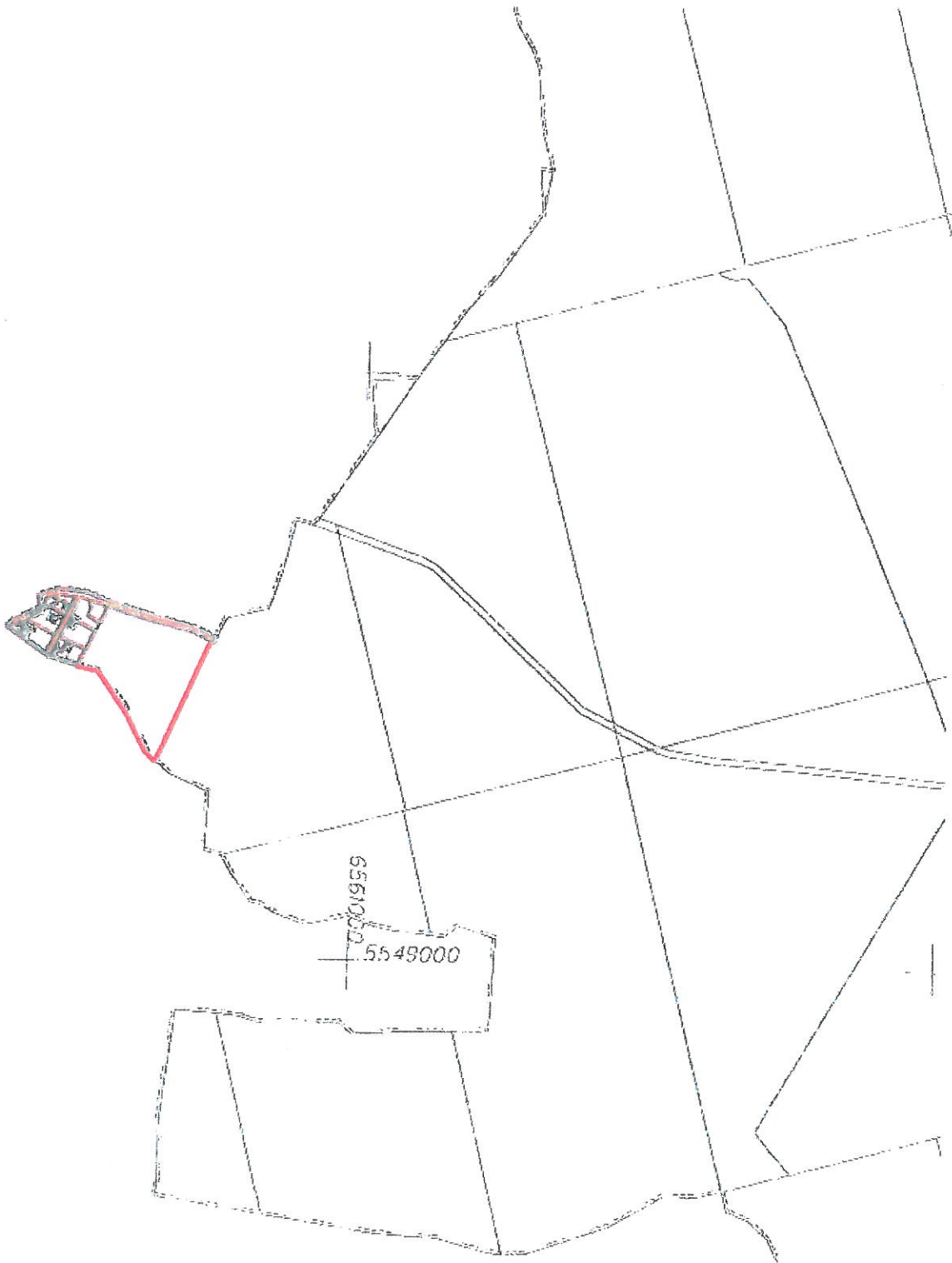


ZALĄCZNIK NR 4

do Uchwały nr

.....

z dnia



SAATCHI & SAATCHI

do Uchwały nr

.....

z dnia



ZALAZENIE NR 6

do Zbierky NR

.....

A číslo.....



UZASADNIENIE

Burmistrz Miasta Orzesze zwrócił się z prośbą o ponowne wyrażenie opinii w sprawie zmiany granic administracyjnych pomiędzy Gminą Orzesze a Gminą Kobiór, powodującej jednocześnie zmianę granic administracyjnych pomiędzy Powiatem Pszczyńskim a Powiatem Mikołowskim (proponowana zmiana pozytywnie zaopiniowana została uchwałą Rady Powiatu Pszczyńskiego z dnia 30 października 2013r.). Do wniosku Burmistrza Miasta Orzesze o dokonanie zmiany granic administracyjnych złożonego w marcu ub.r. zgłosiła uwagi Państwowa Komisja Wyborcza wskazując, że spowoduje to zmianę okręgów wyborczych do Sejmu i Senatu. Zgodnie z przepisami ustawy Kodeks wyborczy zmiany granic powiatów skutkujące zmianą okręgów wyborczych w wyborach do Sejmu i Senatu są niedopuszczalne w okresie 12 miesięcy poprzedzających upływ ich kadencji. Wobec powyższego Rada Ministrów negatywnie ustosunkowała się do wnioskowanej zmiany granic gmin Orzesze i Kobiór. Burmistrz Miasta Orzesze zamierza ponownie wystąpić o dokonanie zmiany granic administracyjnych. Z informacji uzyskanych w Ministerstwie Administracji i Cyfryzacji wynika, że wniosek powinien być opracowany i uchwalony na nowo zgodnie z obowiązującymi przepisami prawa (w tym konieczne jest ponowne uzyskanie wymaganych opinii). W przypadku złożenia wniosku przed upływem 31 marca br. wymóg poprzedzenia go konsultacjami można uznać za spełniony, o ile treść i zakres nowego wniosku nie ulegnie zmianie, w tym obszar objęty konsultacjami społecznymi będzie tożsamy z obszarem ujętym w nowym wniosku (jak w przypadku ponownego wniosku Burmistrza Miasta Orzesze).

STAROSTA

Paweł Sadza