

Projekt

z dnia 11 kwietnia 2013 r.

Zatwierdzony przez .....

Druk Nr 5

**UCHWAŁA NR .....**  
**RADY POWIATU PSZCZYŃSKIEGO**

z dnia ..... 2013 r.

**w sprawie: przeprowadzenia konsultacji z mieszkańcami Powiatu Pszczyńskiego w przedmiocie zmiany granic powiatu**

Na podstawie art. 3a ust. 1 i 2, art. 3 d ustawy z dnia 5 czerwca 1998r. o samorządzie powiatowym (tj. Dz.U. Nr 142 z 2001r., poz. 1592 z późn. zm.) oraz art. 4 a ust. 2 pkt. 2 ustawy z dnia 8 marca 1990r. o samorządzie gminnym (tj. Dz.U. Nr 142 poz. 1591 ze zm.),

**Rada Powiatu**  
**uchwala:**

§ 1. 1. Przeprowadzić konsultacje z mieszkańcami Powiatu Pszczyńskiego w sprawie proponowanej zmiany granic administracyjnych pomiędzy Powiatem Pszczyńskim a Powiatem Mikołowskim dotyczących zmiany granicy pomiędzy gminami tj. Gminą Kobiór a Gminą Orzesze, wynikającej z wymiany gruntów, których orientacyjne granice znajdują się na załącznikach od nr 1 do nr 6 do niniejszej uchwały, tzn.:

1) odłączeniu z obszaru Powiatu Mikołowskiego i włączeniu do obszaru Powiatu Pszczyńskiego około 8,8 ha gruntów obejmujących teren wskazany na załącznikach nr 1 i 2 do niniejszej uchwały:

- działka nr 61/1,
- działka nr 62/1,
- działka nr 63/1,
- działka nr 133/15

2) odłączeniu z obszaru Powiatu Pszczyńskiego i włączeniu do obszaru Powiatu Mikołowskiego około 5,3 ha gruntów, obejmujących teren położony przy ul. Turystycznej wskazany na załącznikach nr 3 i 4 do niniejszej uchwały :

- działka nr 43/3,
- działka nr 116/55,
- działka nr 123/55,
- działka nr 154/55,
- działka nr 155/55,
- działka nr 156/55,
- działka nr 157/55,
- działka nr 158/55,
- działka nr 159/55,
- działka nr 160/55,
- działka nr 161/55,
- działka nr 162/55,

- działka nr 163/55, oraz obejmujący teren położony przy ul. Gostyńskiej wskazany na załącznikach nr 5 i 6 do niniejszej uchwały :

- działka nr 101/49

- działka nr 102/49

2. W przedmiocie konsultowanej sprawy ustala się następującej treści pytanie:

„Czy jesteś za zmianą granic Powiatu Pszczyńskiego z Powiatem Mikołowskim polegającą na włączeniu do Powiatu Mikołowskiego części obszaru Powiatu Pszczyńskiego o powierzchni około 5,3 ha oraz włączeniem do Powiatu Pszczyńskiego części obszaru Powiatu Mikołowskiego o powierzchni około 8,8 ha w sposób opisany na mapie wyłożonej do wglądu”.

3. Ogranicza się zakres konsultacji do mieszkańców Gminy Kobiór.

§ 2. 1. Uprawnionymi do udziału w konsultacjach są osoby zamieszkałe na terenie Powiatu Pszczyńskiego, które w dniu złożenia ankiety, o której mowa w § 3 ukończyły 18 lat.

2. Wykaz osób uprawnionych do wzięcia udziału w konsultacjach sporządza Zarząd Powiatu Pszczyńskiego.

§ 3. Wyrażenie opinii polegać będzie na umieszczeniu w odpowiedniej rubryce: „Jestem za”, „Jestem przeciw”, „Wstrzymuję się od głosu” znaku X, podaniu pozostałych danych oraz złożeniu podpisu na Ankiecie konsultacyjnej, według wzoru stanowiącego załącznik nr 7 do niniejszej uchwały.

§ 4. 1. Konsultacje z mieszkańcami Powiatu Pszczyńskiego będą przeprowadzone poprzez udostępnianie Ankiety konsultacyjnych w:

- 1) Sekretariacie Urzędu Gminy Kobiór, przy ul. Kobiórskiej 5 – w godzinach pracy Urzędu,
- 2) Kobiórskim Zakładzie Komunalnym, przy ul. Centralnej 57 – w godzinach pracy,
- 3) Biuletynie Informacji Publicznej Gminy Kobiór ([www.kobior.pl](http://www.kobior.pl)),
- 4) Biuletynie Informacji Publicznej Starostwa Powiatowego w Pszczynie ([www.powiat.pszczyna.pl](http://www.powiat.pszczyna.pl)).

2. Wypełnione i podpisane Ankiety konsultacyjne uprawnieni mieszkańcy Powiatu Pszczyńskiego mogą składać do urn w:

- 1) Sekretariacie Urzędu Gminy Kobiór, przy ul. Kobiórskiej 5 – w godzinach pracy Urzędu,
- 2) Kobiórskim Zakładzie Komunalnym, przy ul. Centralnej 57 – w godzinach pracy,

§ 5. Projekt zmian granic Powiatu Pszczyńskiego zostanie udostępniony w:

- 1) Sekretariacie Urzędu Gminy Kobiór, przy ul. Kobiórskiej 5 – w godzinach pracy Urzędu,
- 2) Kobiórskim Zakładzie Komunalnym, przy ul. Centralnej 57 – w godzinach pracy,
- 3) Biuletynie Informacji Publicznej Urzędu Gminy Kobiór ([www.kobior.pl](http://www.kobior.pl)),
- 4) Biuletynie Informacji Publicznej Starostwa Powiatowego w Pszczynie ([www.powiat.pszczyna.pl](http://www.powiat.pszczyna.pl)).

§ 6. Termin rozpoczęcia i zakończenia konsultacji, skład osobowy komisji ds. przeprowadzenia konsultacji oraz wzór protokołu zawierającego wyniki z przeprowadzonych konsultacji określa Zarząd Powiatu w formie zarządzenia, opublikowanego w sposób określony w § 5.

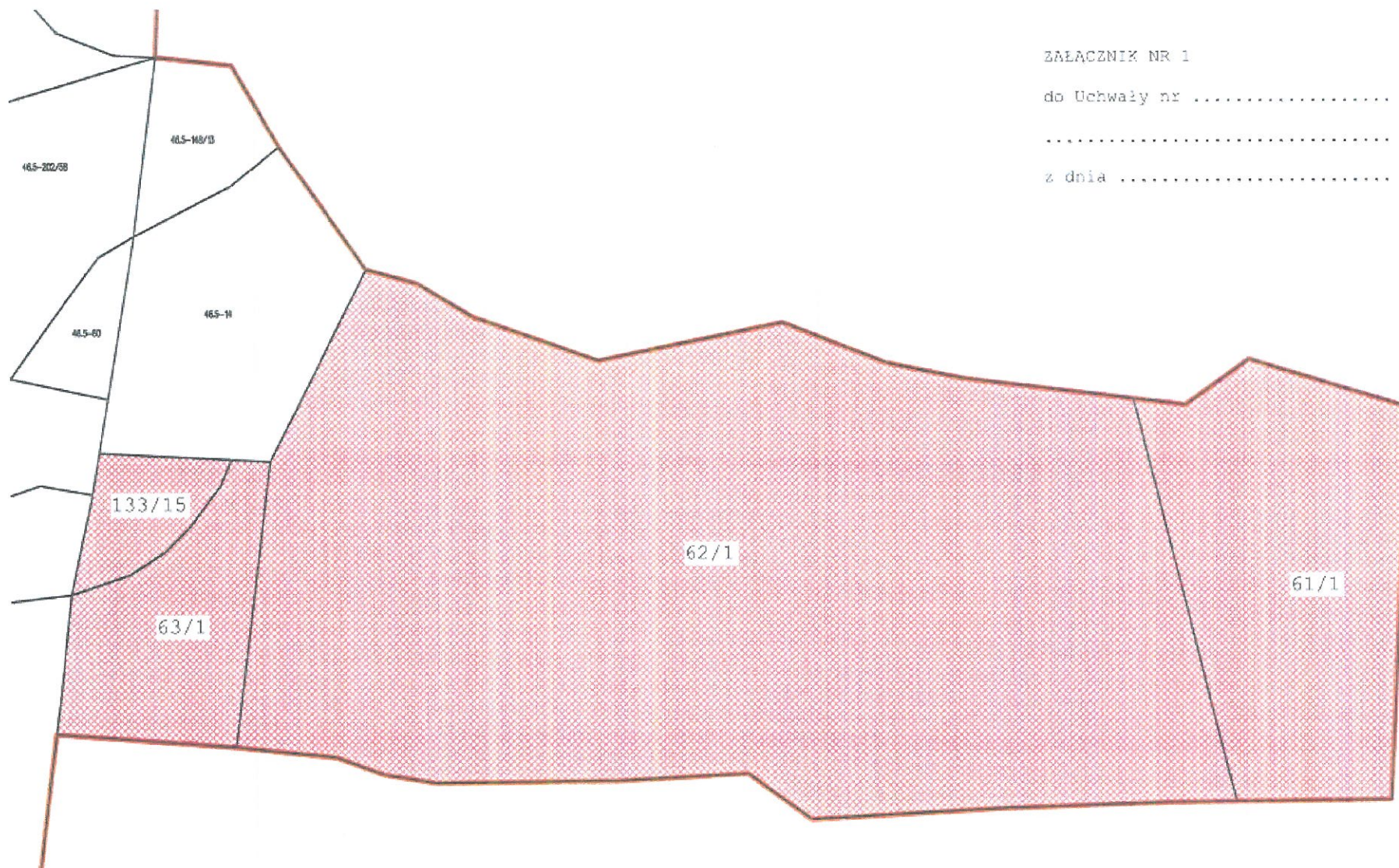
§ 7. Zarząd Powiatu wystąpi do Wójta Gminy Kobiór o zawiadomienie mieszkańców o zamiarze przeprowadzenia konsultacji na 7 dni przed ich terminem, w sposób zwyczajowo przyjęty.

§ 8. 1. Z przeprowadzonych konsultacji Zarząd Powiatu złoży Radzie Powiatu Pszczyńskiego sprawozdanie na najbliższej sesji po zakończeniu konsultacji, opierając się na protokole sporządzonym przez Komisję wym. w § 6.

2. Sprawozdanie, o którym mowa w ust. 1, obejmujące rezultat konsultacji publikuje się w sposób określony w § 5 w terminie 14 dni od złożenia sprawozdania na sesji na sesji Rady Powiatu Pszczyńskiego.

§ 9. Wykonanie uchwały powierza się Zarządowi Powiatu.

§ 10. Uchwała wchodzi w życie z dniem podjęcia.



ZALACZNIK NR 1

do Uchwały nr .....

.....

z dnia .....


ORIENTACJA  
Obwód 0001 Kobiór, arkusz 50  
sekcje mapy: 6.125.28.2; 6.126.28.4

ZALĄCZNIK NR.....  
do Uchwały nr .....  
z dnia .....

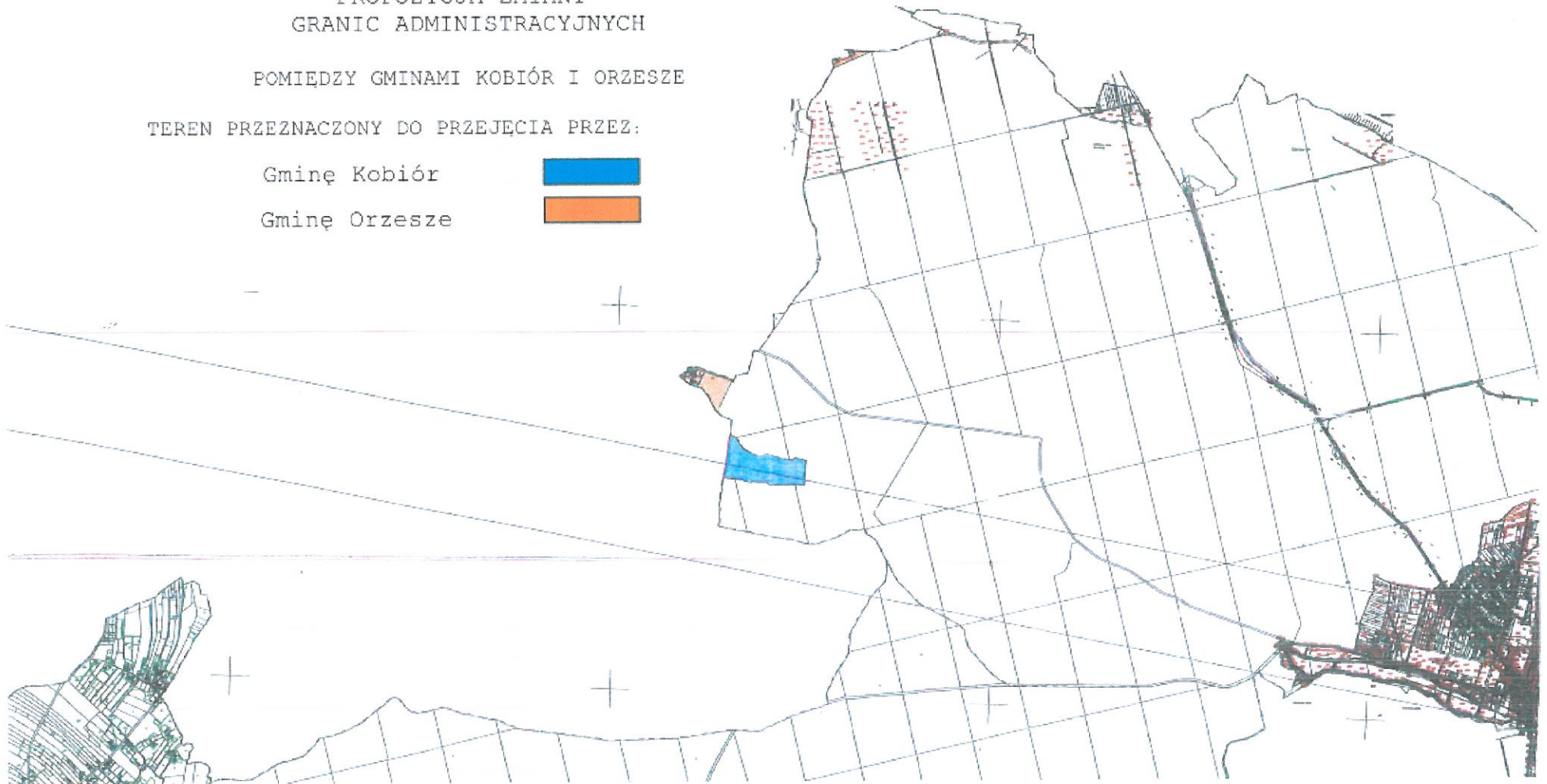
PROPOZYCJA ZMIANY  
GRANIC ADMINISTRACYJNYCH

POMIĘDZY GMINAMI KOBIÓR I ORZESZE

TEREN PRZEZNACZONY DO PRZEJĘCIA PRZEZ:

Gminę Kobiór 

Gminę Orzesze 



ZAŁĄCZNIK NR 3

do Uchwały nr .....

.....

z dnia .....



ZALĄCZNIK NR 4

do Uchwały nr .....

.....

z dnia .....

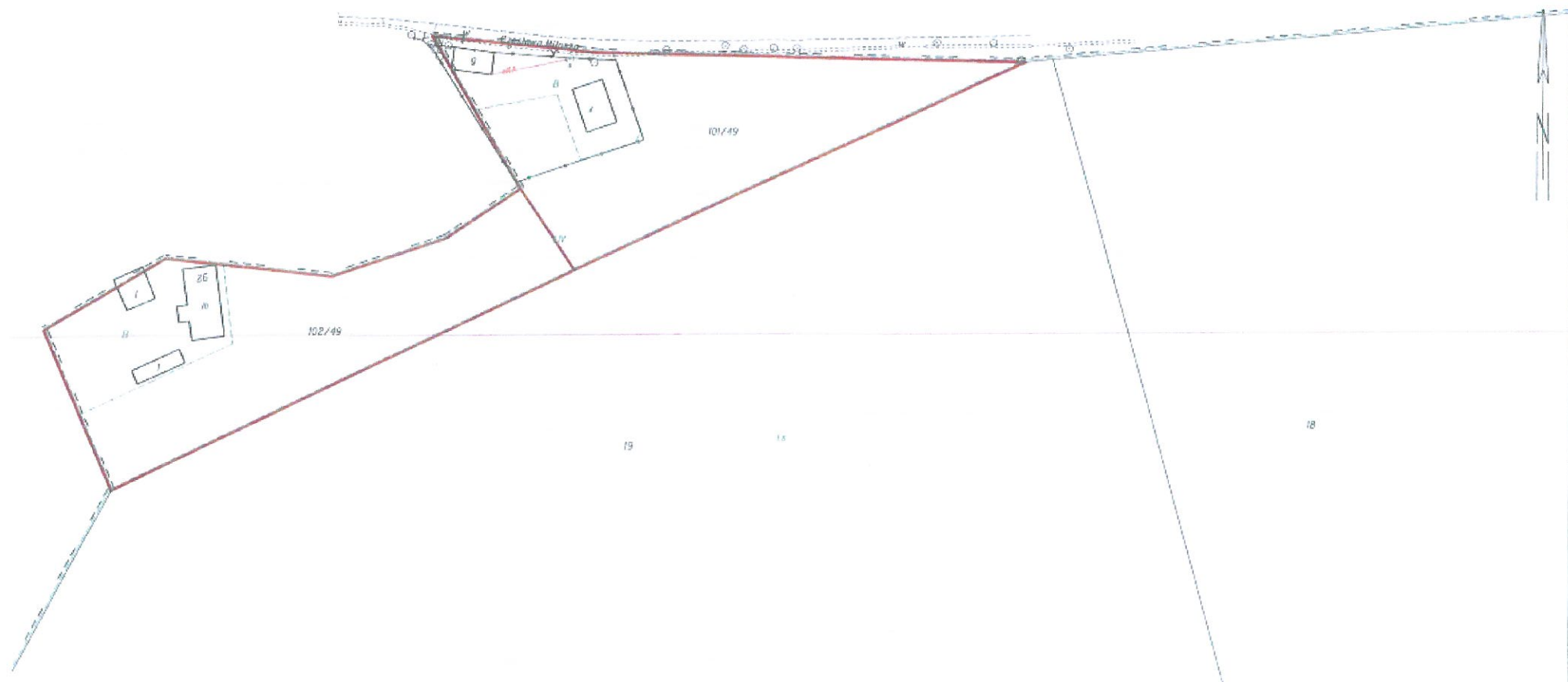


ZALACZNIK NR 5

do Uchwały nr .....

.....

z dnia .....

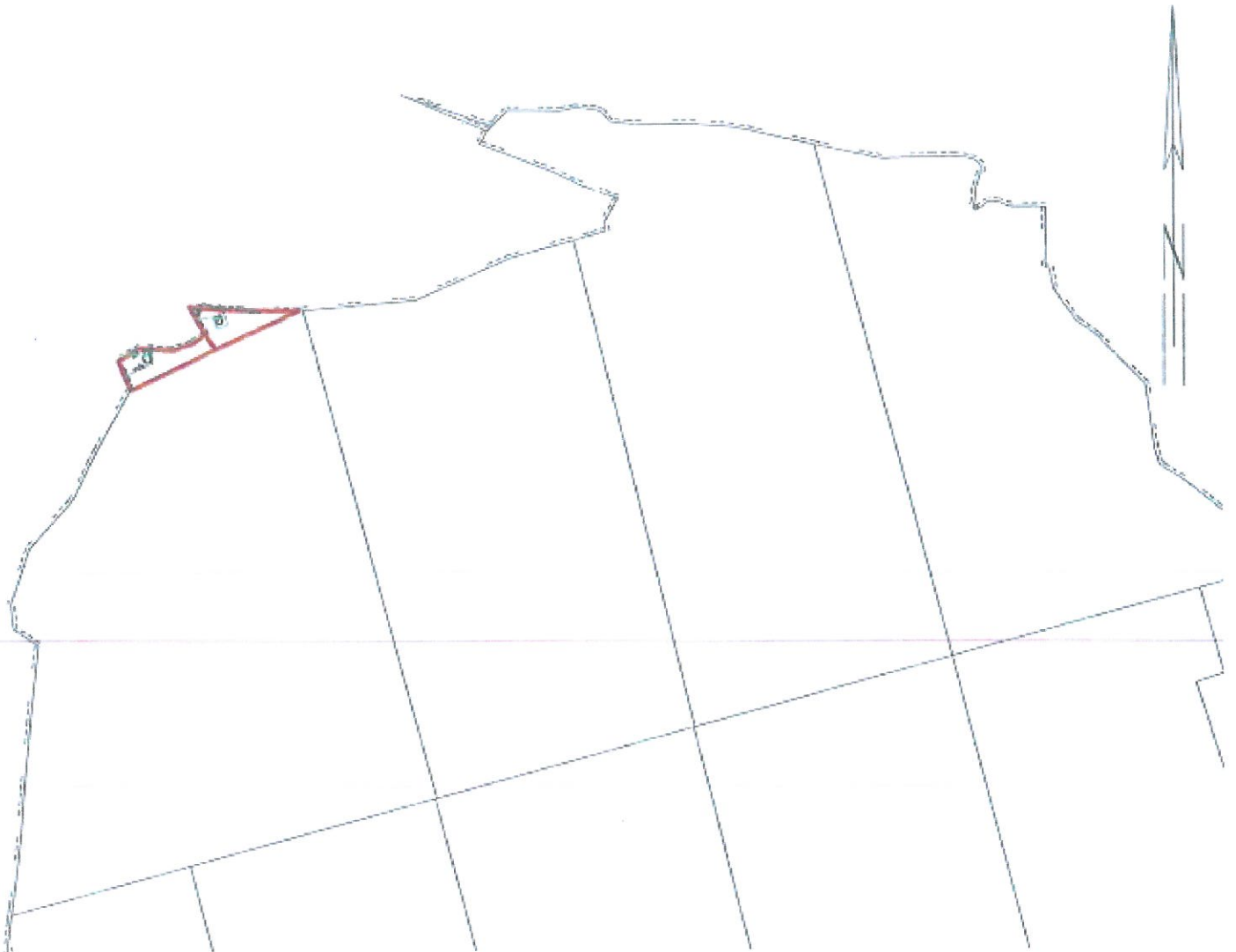


ZALACZNIK NR 6

do Uchwały nr .....

.....

z dnia.....





**Ankieta konsultacyjna**  
w przedmiocie zmiany granicy Powiatu Pszczyńskiego z Powiatem Mikołowskim

**Treść pytania:**

*„Czy jesteś za zmianą granicy Powiatu Pszczyńskiego z Powiatem Mikołowskim, polegającą na włączeniu do Powiatu Mikołowskiego części obszaru Powiatu Pszczyńskiego o powierzchni około 5,3 ha oraz włączeniu do Powiatu Pszczyńskiego części obszaru Powiatu Mikołowskiego o powierzchni około 8,8 ha, w sposób opisany na mapie wyłożonej do wglądu” .*

| Jestem za       | Jestem przeciw | Wstrzymuję się |
|-----------------|----------------|----------------|
|                 |                |                |
| Imię i nazwisko |                | Data           |
| PESEL           | Podpis         |                |
| Adres           |                |                |

Wyrażenie opinii polega na umieszczeniu w odpowiedniej rubryce znaku X oraz podaniu powstałych danych i opatrzenie ankiety własnoręcznym podpisem.

Oświadczam, że na podstawie art. 23 ust. 1 pkt 1 ustawy z dnia 29 sierpnia 1997 roku o ochronie danych osobowych (Dz.U. z 2002 r. Nr 101, poz. 926 z późn. zmianami) wyrażam zgodę na przetwarzanie moich danych osobowych do celów związanych z przeprowadzonymi konsultacjami w sprawie zmiany granicy Powiatu Pszczyńskiego z Powiatem Mikołowskim.

.....  
(data, czytelny podpis)

## Uzasadnienie

W dniu 19 grudnia 2012r. Rada Powiatu Pszczyńskiego przyjęła uchwałę w sprawie wyrażenia woli podjęcia działań zmierzających do zmiany granic administracyjnych Gminy Kobiór, powodujących jednocześnie zmianę granic administracyjnych Powiatu Pszczyńskiego. Kolejnym etapem procedury przewidzianej przepisami regulującymi kwestie zmiany granic jednostek samorządu terytorialnego jest przeprowadzenie konsultacji z zainteresowanymi mieszkańcami. Konsultacje niniejsze mogą zostać ograniczone do mieszkańców powiatu z terenu gminy, której dotyczy zmiana granic. Proponowane jest więc ograniczenie konsultacji do osób zamieszkałych na terenie Gminy Kobiór.

Konsultacje przeprowadzane są na podstawie podjętej uprzednio uchwały Rady Powiatu. W uchwale tej określa się szczegółowo zmiany granic oraz tryb przeprowadzenia konsultacji.

STAROSTA  
  
Paweł Sadza