

UCHWAŁA NR 394/181/18
ZARZĄDU POWIATU PSZCZYŃSKIEGO

z dnia 5 czerwca 2018 r.

w sprawie zaliczenia dróg na terenie Gminy Kobiór do kategorii dróg gminnych

Na podstawie art. 7 ust. 2 i 7a ust. 1 i 2 ustawy z dn. 21 marca 1985r. o drogach publicznych (t.j. Dz.U. z 2017r., poz. 2222 z późn.zm.)

**Zarząd Powiatu
uchwała:**

§ 1. 1. Opiniuje się pozytywnie propozycję zaliczenia następujących dróg położonych na terenie Gminy Kobiór do kategorii dróg gminnych :

- 1) **ulica Paproci w Kobiórze** na odcinku od ulicy Promnickiej (DG 697003S) do granicy nieruchomości - dz. 275/38, o długości 0,255 km; stanowiąca działkę 156/5;
- 2) **ulica Poziomkowa w Kobiórze** na odcinku od ulicy Promnickiej (DG 697003S) do granicy nieruchomości - dz. nr 1611/42; o długości 0,202km; stanowiąca działkę 155/5;
- 3) **ulica Nad Zalewem w Kobiórze** na odcinku od drogi powiatowej nr S - 4151 - ul. Leśników do granicy nieruchomości - dz. 696/1, o długości 0,377 km (0,261km do zaniku drogi); stanowiąca działki nr 698/1, 1799/1, 1919/1, 1922/1;
- 4) **ulica Południowa w Kobiórze** na odcinku od ul. Ołtuszewskiego (DG 697001S) do granicy lasu (dz. 161/10), o długości 0,257km, stanowiąca działki 413/91, 1124/102;
- 5) **ulica Rodzinna I w Kobiórze** na odcinku od skrzyżowania z drogą powiatową nr S-4147 (ul. Rodzinna) do granicy nieruchomości - dz. 812/77, 1553/77, o długości 0,148km, stanowiąca działki nr 643/77, 1601/93, 1602/93;
- 6) **ulica Rodzinna II w Kobiórze** na odcinku od skrzyżowania z drogą powiatową nr S-4147 (ul. Rodzinna) do granicy nieruchomości - dz. nr 1065/73, 1486/66, o długości 0,148km; stanowiąca działki nr 1072/73;
- 7) **ulica Pogodna w Kobiórze** na odcinku od ul. Promnickiej (DG 697003S) do granicy nieruchomości - dz. 624/28. o długości 0,341km, stanowiąca działki nr 452/240, 1615/240;
- 8) **ulica Przemysłowa w Kobiórze** na odcinku od drogi wojewódzkiej nr 928 (ul. Centralna) do ul. Plichtowickiej (DG 697014S), stanowiąca działki nr 2065/44, 2066/44, o długości 0,458 km;
- 9) **ulica Nowa w Kobiórze**, na odcinku od ul. Na Kąty (DG 697024S) do granicy nieruchomości - dz. 667/1, na odcinku 0,314 km (0,172 km do zaniku drogi), stanowiąca działki nr 690/1, 1933/, 1962/1, 1940/1, 1947/1, 1954/1, 1961/1, 1963/1, 1969/1, 1975/1, 1981/1, 1848/1, 1815/1, 1753/1, 1927/1, 1690/1, 1692/1, 1754/1, 2081/1, 1696/1, 1700/1, 2059/1.

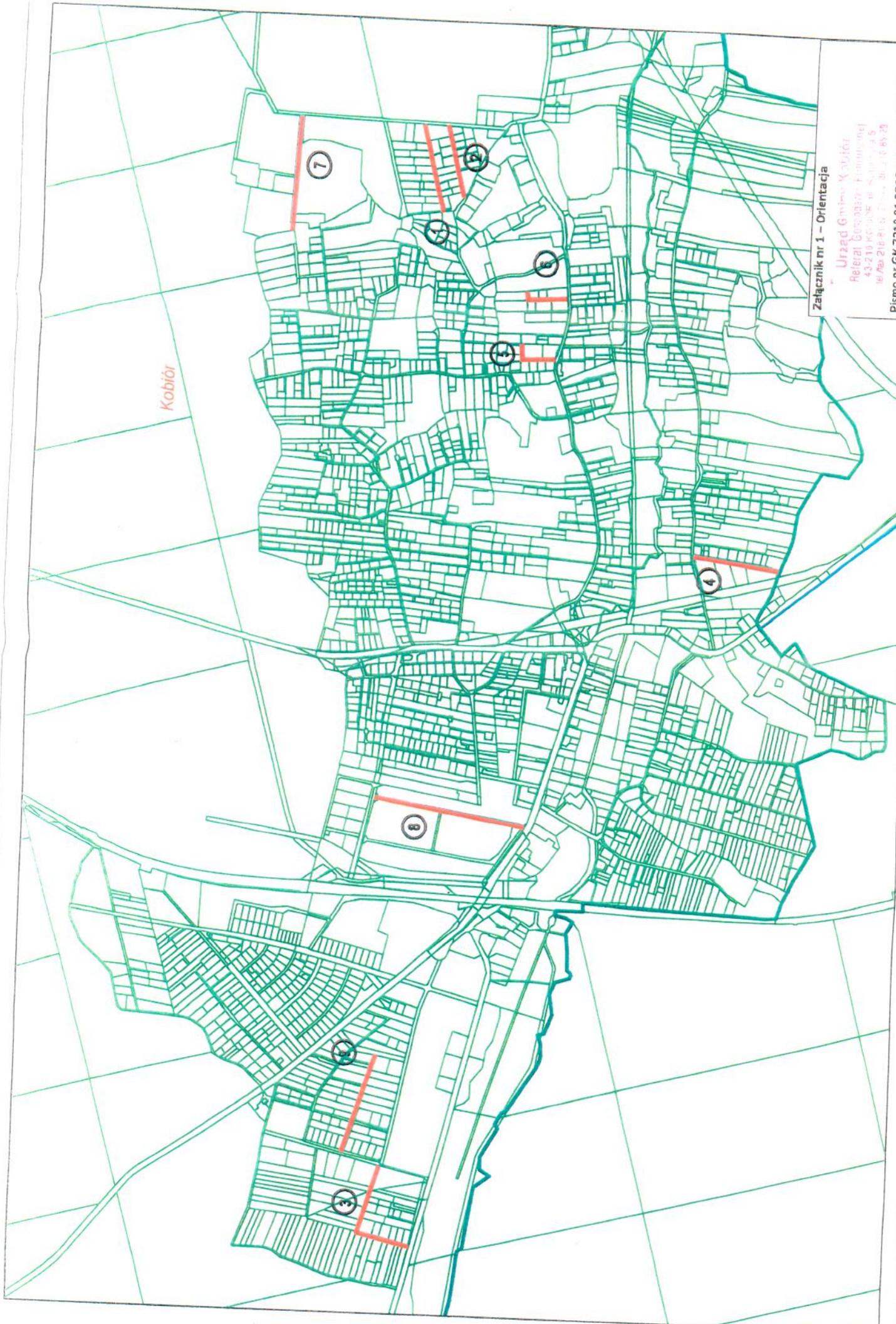
1.2. Położenie i przebieg dróg, o których mowa w pkt. 1.1 przedstawia załącznik mapowy.

§ 2. Uchwała podlega przekazaniu Radzie Gminy Kobiór.

§ 3. Wykonanie uchwały powierza się Staroście.

§ 4. Uchwała wchodzi w życie z dniem podjęcia.

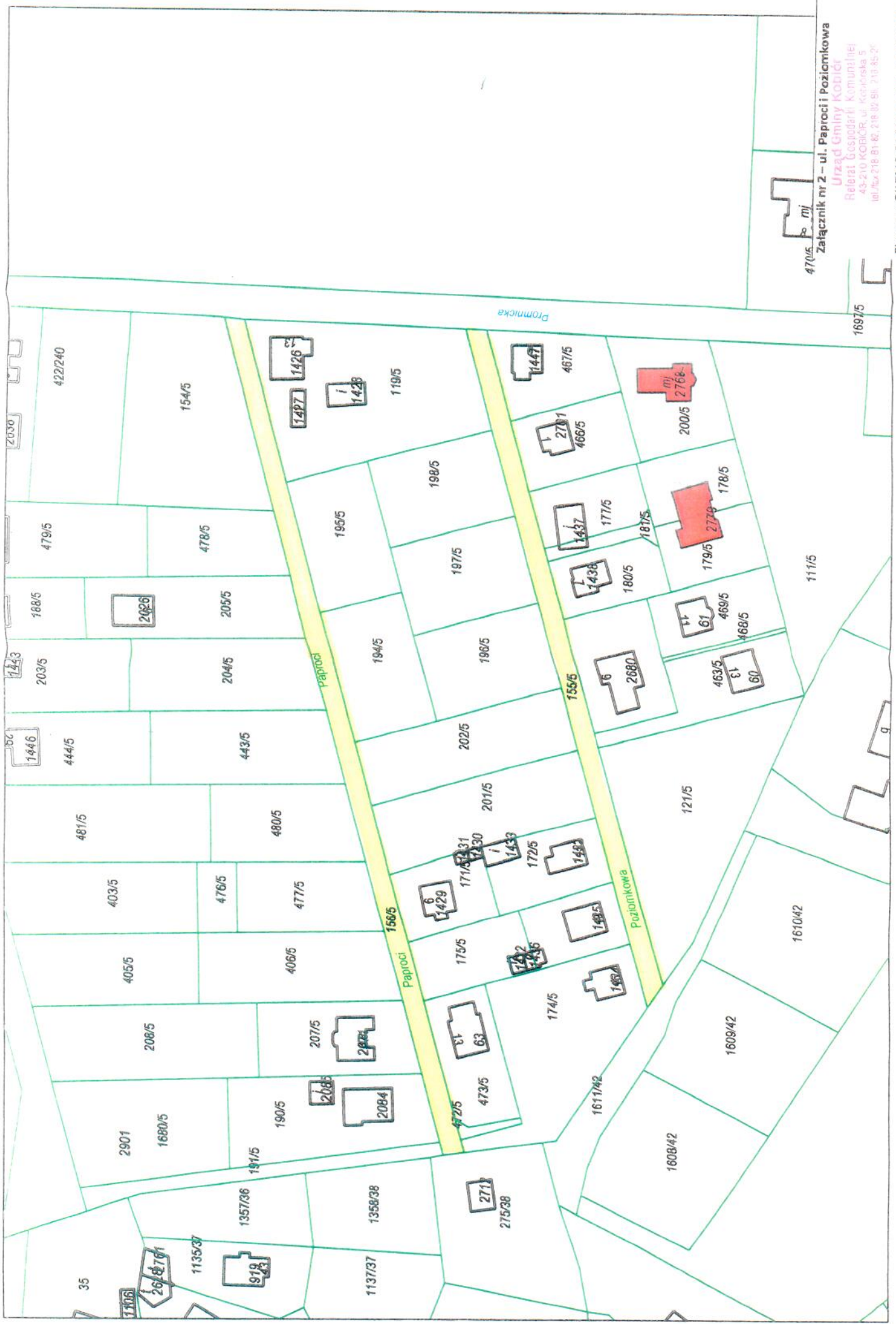
Kobiór



Załącznik nr 1 – Orientacja

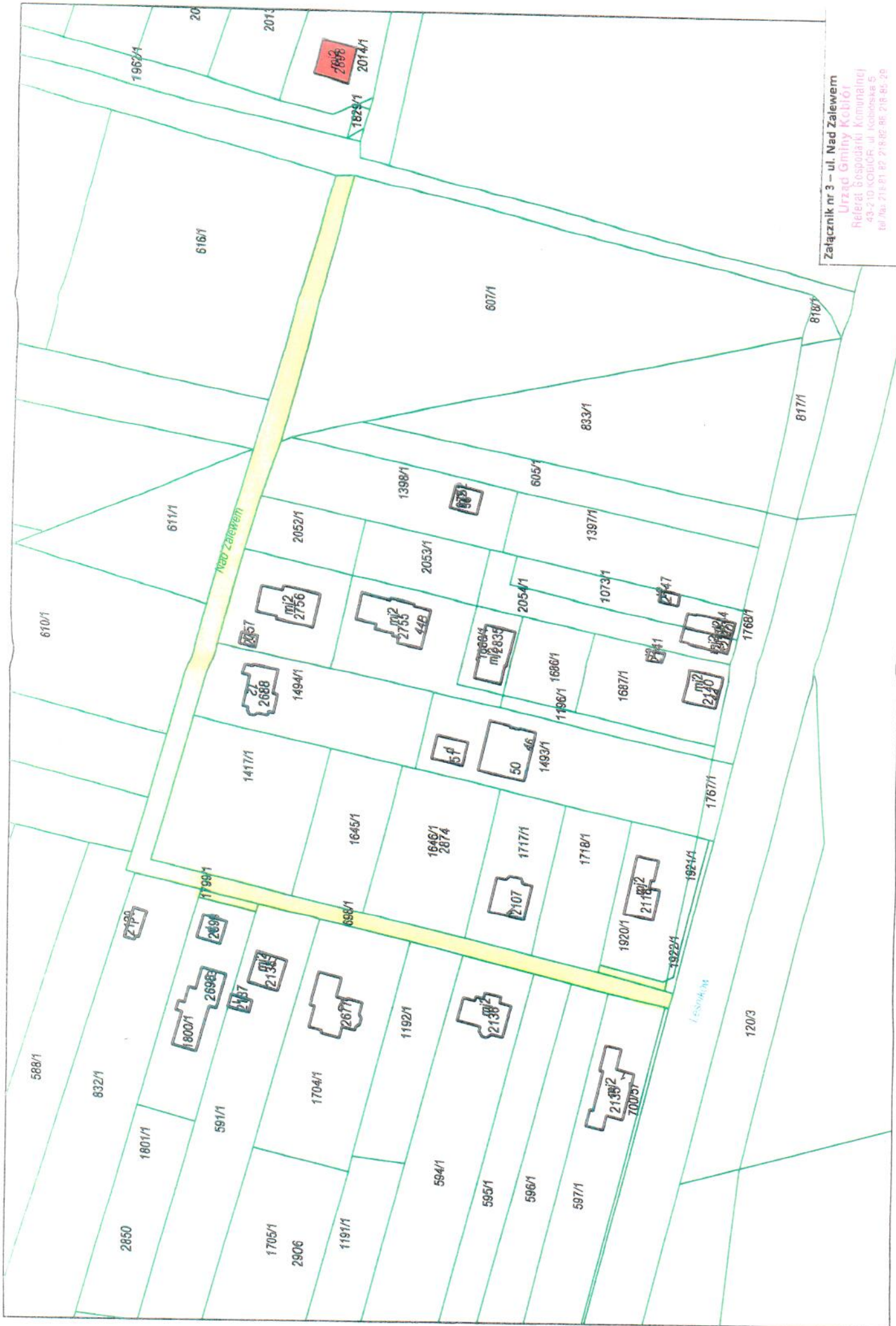
Urząd Gminy Kobiór
Biuro Obsługi Emigracyjnej
43-210 Kobiór, ul. Szarych Górników 5
tel./fax 218 414 214, 218 414 48 28

Pismo nr GK.7210.01.2018 z dnia 17.05.2018



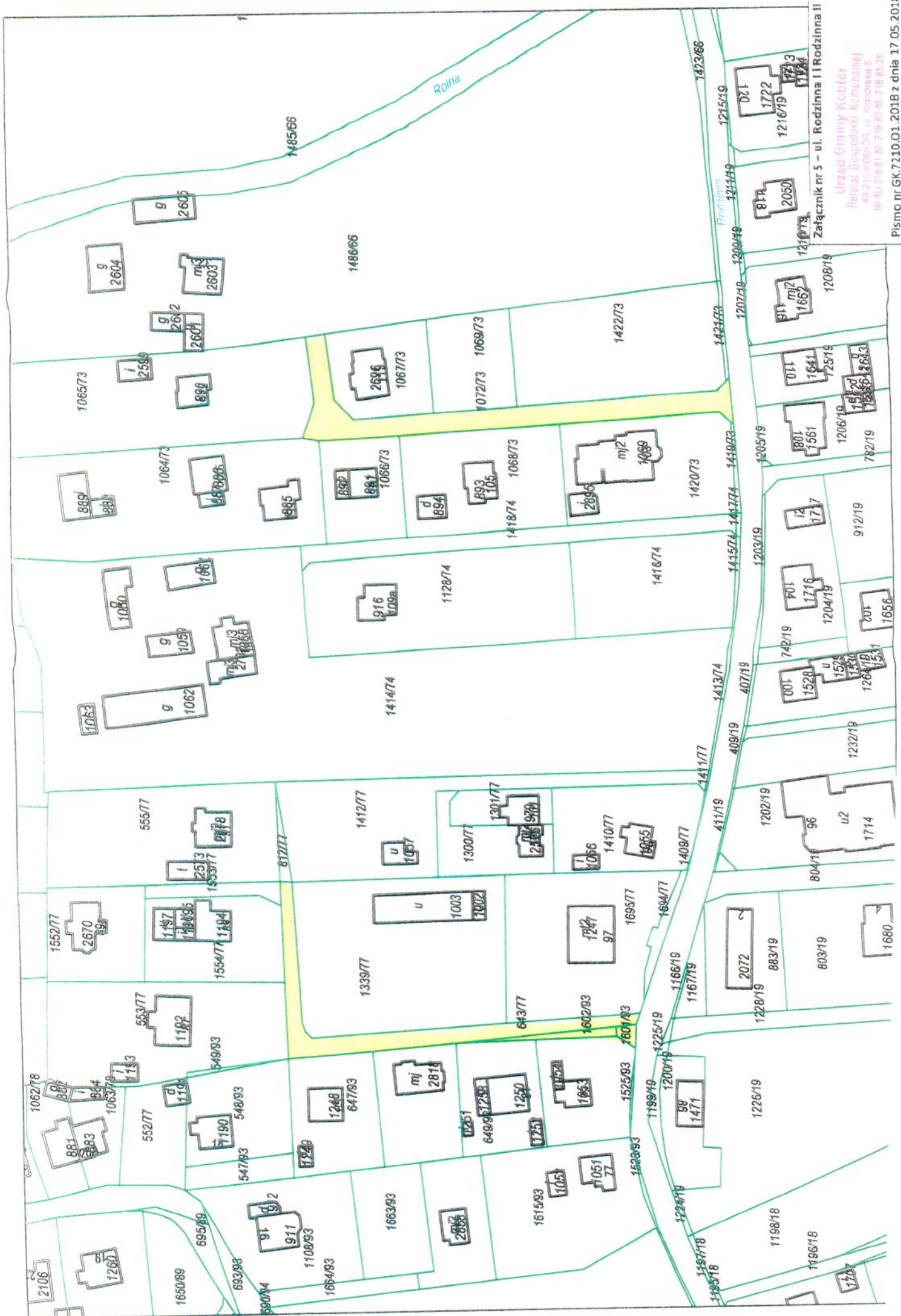
470/5
m
m

Załącznik nr 2 – ul. Paprocini i Poziomkowska
 Urząd Gminy Kłodzki
 Referat Gospodarki Komunalnej
 43-210 Kłodzko, ul. Kościuska 5
 tel./fax 218 81 82, 218 82 88, 218 85 21



Załącznik nr 3 – ul. Nad Zalewem
 Urząd Gminy Kobiół
 Referat Gospodarki Komunalnej
 -43-210 KOBIOŁ, ul. Kobiowska 5
 tel./fax: 218 81 82 218 82 86 218 85 28

Pismo nr GK.7210.01.2018 z dnia 17.05.2018



Urząd Gminy Kobiór
 Referat Gospodarki Komunalnej
 45-210 Kobiór, ul. Komarowa 5
 tel. 16-218-81-82, 218-85-86, 218-85-28

Załącznik nr 5 – ul. Rodzinna I i Rodzinna II



Załącznik nr 6 – ul. Pogodna

Urząd Gminy Kobier
 Referat Gospodarki Komunalnej
 43-210 KOBIER, ul. Katowicka 5
 tel./fax 218 81 82 218 81 88 218 81 29

Załącznik nr 7 – ul. Przemysłowa
Urząd Gminy Kobiór
Referat Gospodarki Komunalnej
43-210 KOBICZ, ul. Kosińskiego 5
tel./fax 218 91 81 82, 218 92 88, 218 45 29

Pismo nr GK.7210.01.2018 z dnia 17.05.2018

